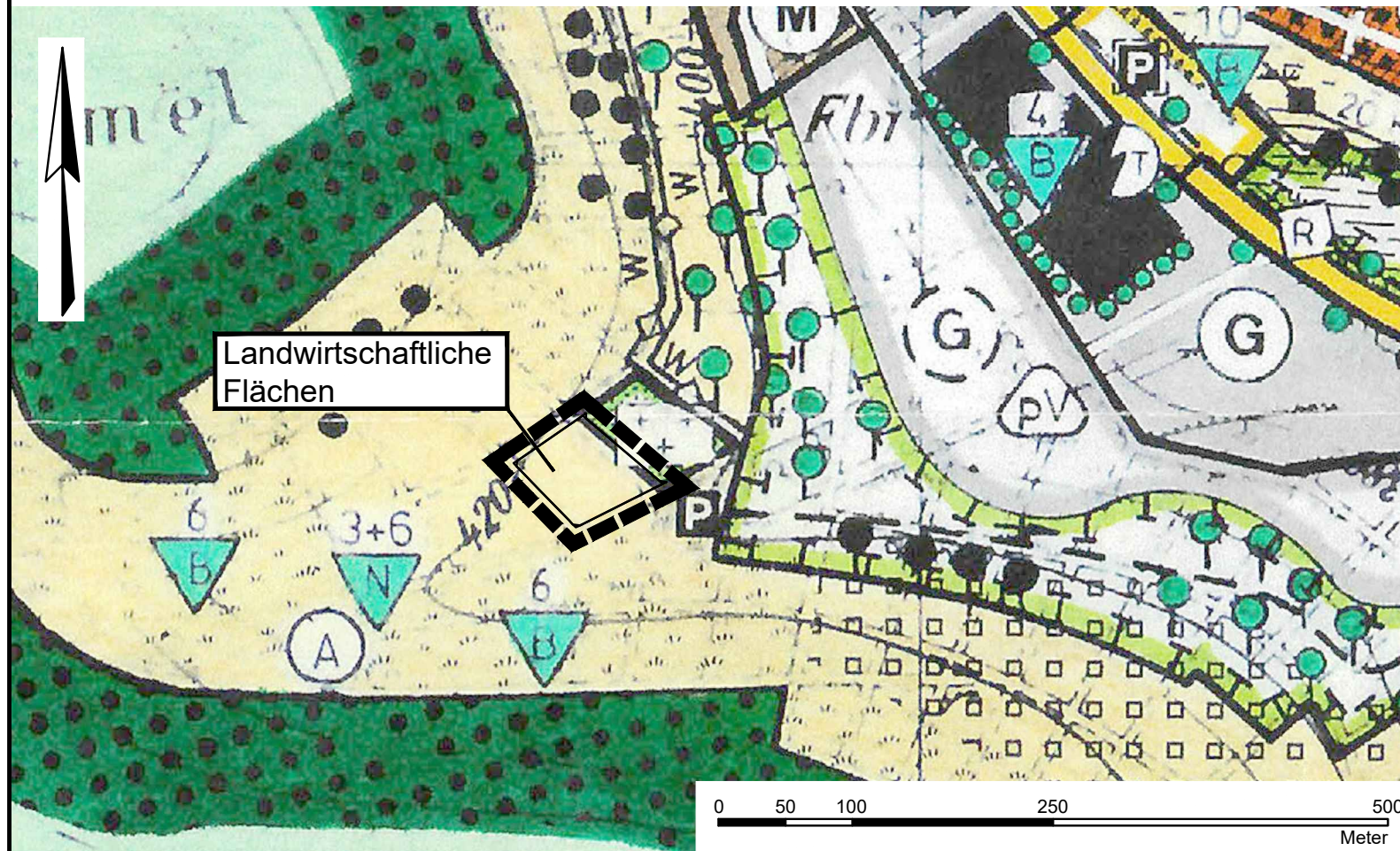
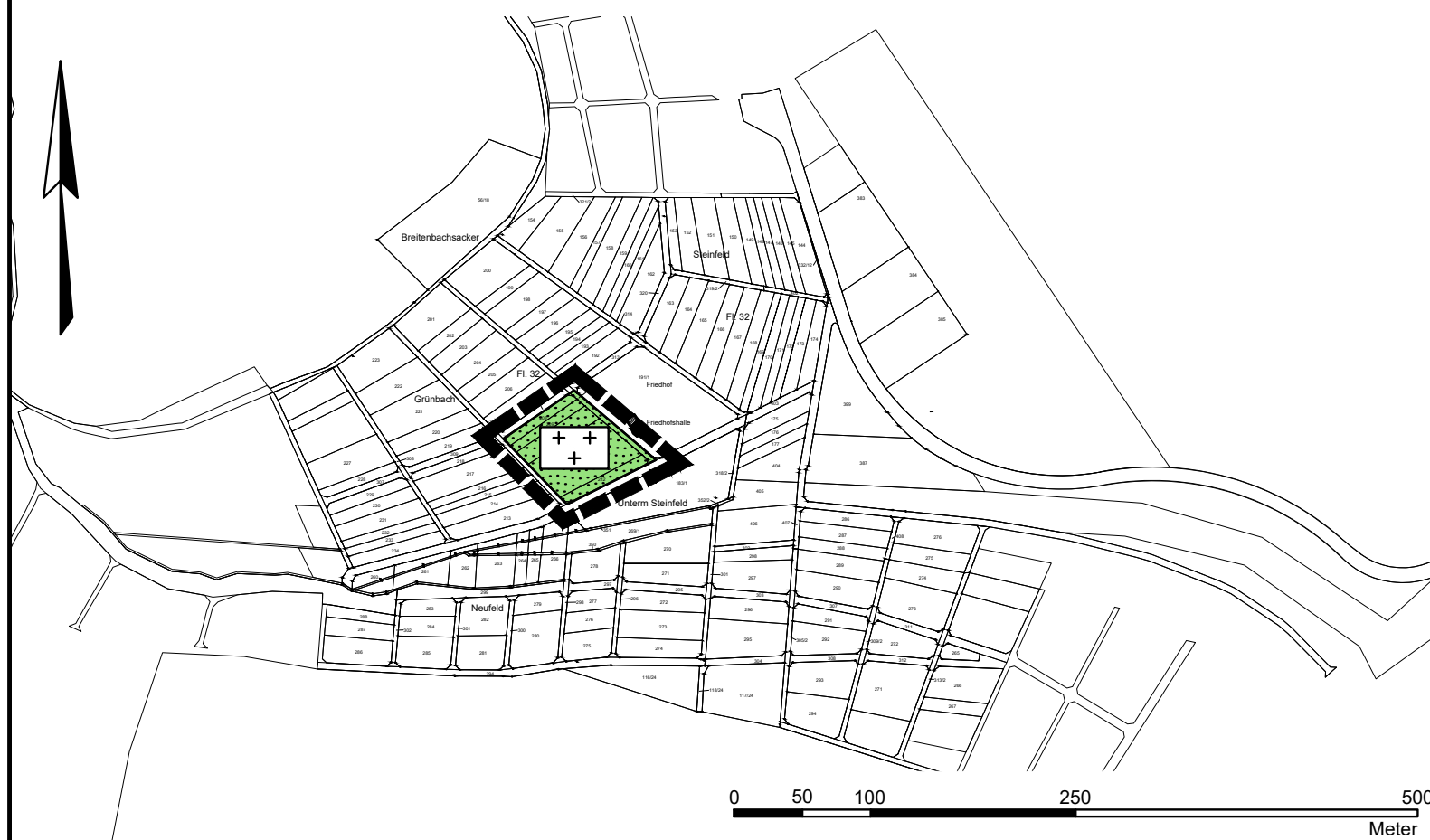


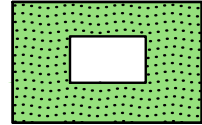

Darstellung der Flächen vor der Änderung des Flächennutzungsplanes
(Auszug aus dem rechtswirksamen Flächennutzungsplan)




Darstellung der Flächen durch Änderung des rechtswirksamen
Flächennutzungsplanes



Planzeichenerklärung

- Geltungsbereich
-  Öffentliche Grünflächen
Zweckbestimmung:
-  Friedhof

Gemeinde Dietzhölztal Flächennutzungsplan-Änderung "Friedhofserweiterung" Gemarkung Rittershausen

Beteiligung der Behörden und der Öffentlichkeit					
Bearbeitet:	I. Zillinger		Maßstab:	Stand:	27.04.2021
Gezeichnet:	Gawelek		1:5.000	Zeichnungsnummer:	2020/2
Geprüft:				Ersatz für:	