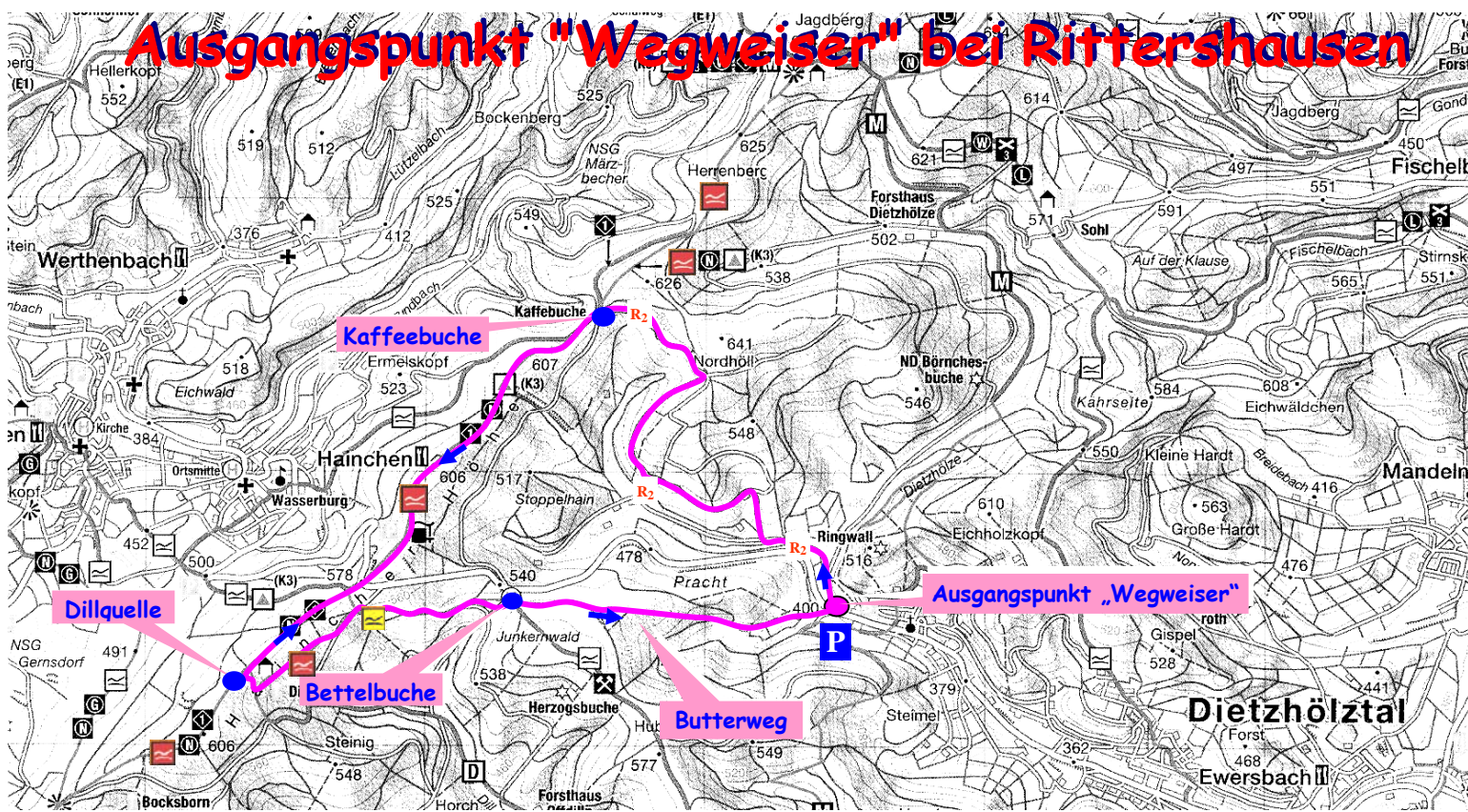


# Ausgangspunkt "Wegweiser" bei Rittershausen



Dillquelle

Kaffeebuche

Bettelbuche

Butterweg

Ausgangspunkt „Wegweiser“

Der Ausgangspunkt zur Rundwanderung - **31** - mit ca. 12,9 km befindet sich am Ortsausgang von Rittershausen, am Buswendeplatz. Der Weg führt zur Kaffeebuche, zur Dillquelle, zur Bettelbuche und zurück zum Wegweiser.

Hier vom Ausgangspunkt **Wegweiser** geht es nach etwa

100 m, dort wo die Wege sich gabeln, nach links ins Langenbachtal dem Hinweisschild





**Kaffeebuche** sowie der

Wegmarkierung **[R<sub>2</sub>]** folgend, biegen dann nach weiteren ca. 600 m rechts ab hinauf zur Nordhöll. Oben ein paar Meter unterhalb der Bergkuppe der Nordhöll (641 m ü. NN) zweigt unser Weg nach links ab und verläuft fast waagrecht durch Lerchenwald zur

**Kaffeebuche**. An der **Kaffeebuche** treffen wir auf den Rothaarsteig und



die Landesgrenze NRW/Hessen.

Von hier aus folgen wir dem Rothaarsteig  über die Haincher Höhe bis zur Dill-Quelle. An der Dillquelle gibt es eine Schutzhütte mit einer Feuerstelle die zur Rast einlädt. Unser Weg verläuft nun über den gelb markierten Zubringerweg  des Rothaarsteiges bis zur Bettelbuche. Hier, an der Bettelbuche befindet sich ein Info-Stand des Heimat- und Verkehrsvereins.

Es geht weiter auf dem Herzogsweg in Richtung **Weidelbach** und **Rittershausen**.

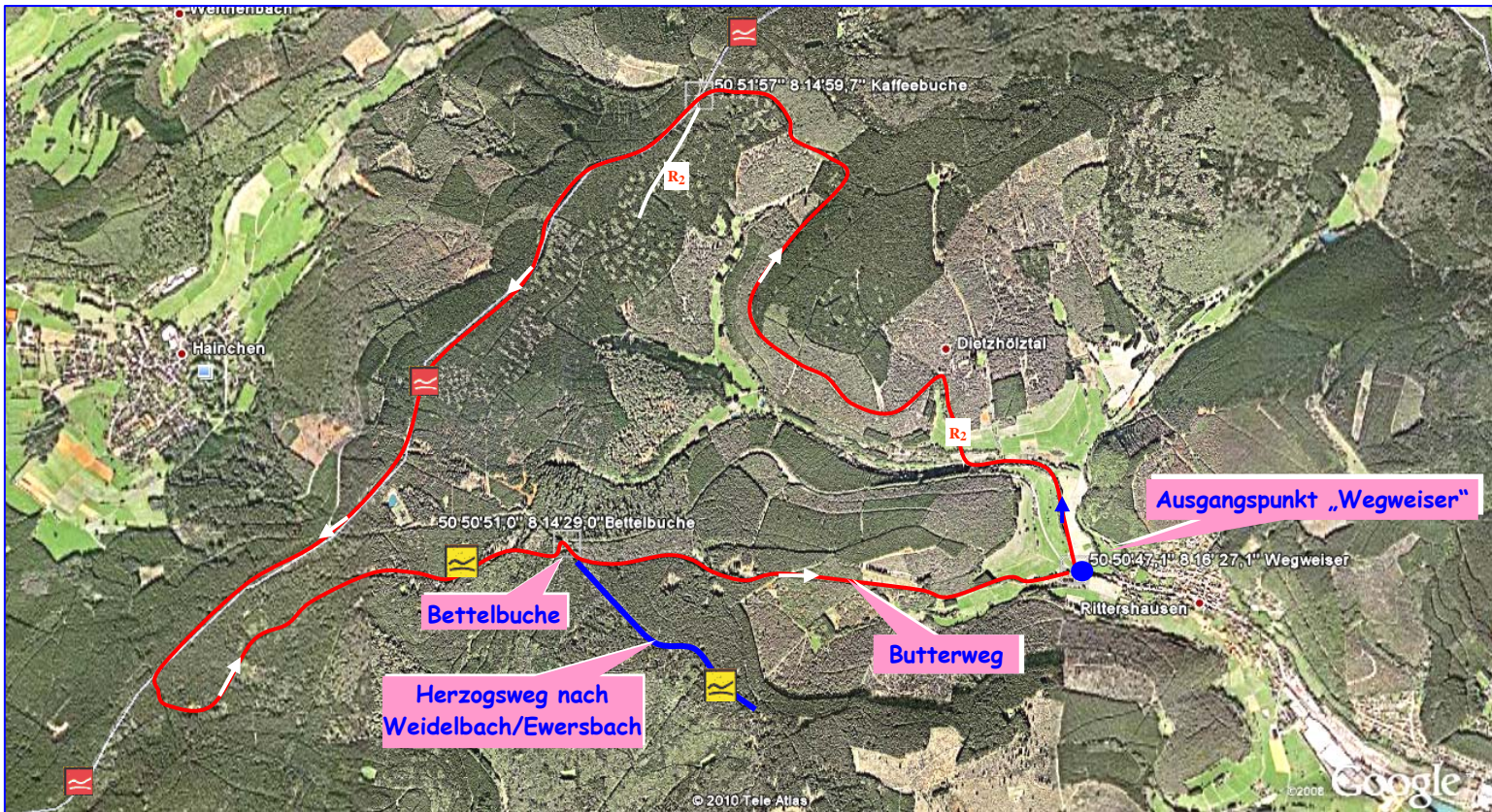
Nach etwa 100 m befindet sich eine Wegegabelung. Unser Weg verläßt hier den Herzogsweg und zweigt nach links ab. Nun befinden wir uns auf dem **Butterweg** bzw. der **Alten Straße**.



Warum Butterweg:

In den Jahren nach dem Ende des deutsch-französischen Krieges bis zur Jahrhundertwende fuhren allwöchentlich aus den Orten Ober- und Niedereisenhausen, Hommertshausen, Steinperf und anderen Orten die sogenannten "Butterleute" in langen Kolonnen von kleinen mit Pferden bespannten Planwagen ins Siegerland, um ihre Butter und Waren aus der Landwirtschaft an ihre Kunden in Siegen und Umgebung abzusetzen.

Diesem Weg folgend, hinab ins Tal, endet unser Wanderweg nach etwa 2,7 km am Ausgangspunkt am **Wegweiser** oberhalb von Rittershausen.



50:51:57" 8:14:59,7" Kaffeebuche

R<sub>2</sub>

Hainchen

Dietzhöfztal

R<sub>2</sub>

Ausgangspunkt „Wegweiser“

50:50:51,0" 8:14:29,0" Bettelbuche

50:50:47,4" 8:16:27,1" Wegweiser

Bettelbuche

Butterweg

Herzogsweg nach  
Weidelbach/Ewersbach

Rittershausen