



Ausgangspunkt "Buswendeplatz oberhalb Rittershausen"






Der Ausgangspunkt zur Rundwanderung **-RW 33-** mit ca. 13,8 km befindet sich am Ortsausgang von Rittershausen, am Buswendeplatz. Der Weg führt zur Kaffeebuche und Hainchen über den Butterweg zurück zum Buswendeplatz.

Hier vom Ausgangspunkt Buswendeplatz (**Wegweiser**) geht es nach etwa 100 m, dort wo die Wege sich gabeln, nach links ins Langenbachtal dem Hinweisschild **Kaffeebuche** sowie der Wegmarkierung **R₂** folgend, biegen dann nach weiteren ca. 600 m rechts ab hinauf zur Nordhöll. Der Weg verläuft zunächst überwiegend durch Haubergsbestand (Niederwald) und eine kurze Strecke durch Fichtenhochwald. Oben ein paar Meter unterhalb der Bergkuppe der Nordhöll (641 m ü. NN) zweigt unser Weg nach links ab und verläuft fast waagrecht durch Lerchenwald zur **Kaffeebuche**. An der **Kaffeebuche** treffen wir auf den



Rothaarsteig und die Landesgrenze NRW/ Hessen. Ab der Kaffeebuche geht es auf dem Rothaarsteig  Richtung Hainchen. Nach etwa 250 m zweigt unser Weg halb rechts nach Hainchen und der Wasserburg (Wasserschloß) ab. Wir folgen nun bis zur Wasserburg dem gelben Rothaarsteig-Zeichen . Nach etwa 7 km haben wir die Wasserburg erreicht und können uns zu einer Rast niederlassen.

Es gibt viele Wasserburgen in Westfalen, aber nur eine Höhenwasserburg. Die Wasserburg Hainchen wurde bereits im 13. Jahrhundert erbaut und hat eine bewegte Geschichte hinter sich.

Nach der Rast geht es weiter, aber nicht den Weg den wir gekommen sind, sondern auf dem Dillweg der auch gleichzeitig das gelbe Rothaarsteig Zeichen  trägt. Dieser Markierung folgt nun unser Wanderweg bis hinauf zur Haincher Höhe. Dort treffen wir wieder auf den Rothaarsteig  und folgen der Markierung hinab in Richtung Dillquelle. Da wo der Rothaarsteig nach rechts abbiegt, geht unser Weg nach links weiter in Richtung Weidelbach mit der gelben Rothaarsteigmarkierung . Der Wanderweg führt nun vorbei an der Bettelbuche und trifft nach etwa 100 m auf die Abzweigung nach Rittershausen. Entlang dem **Butterweg** geht es dann bald hinab ins Tal zu unserem Startpunkt.

